

DRUH POVRCHU  
KATASTRÁLNÍ ÚZEMÍ  
KRAJ: Moravskoslezský  
OKRES: Opava

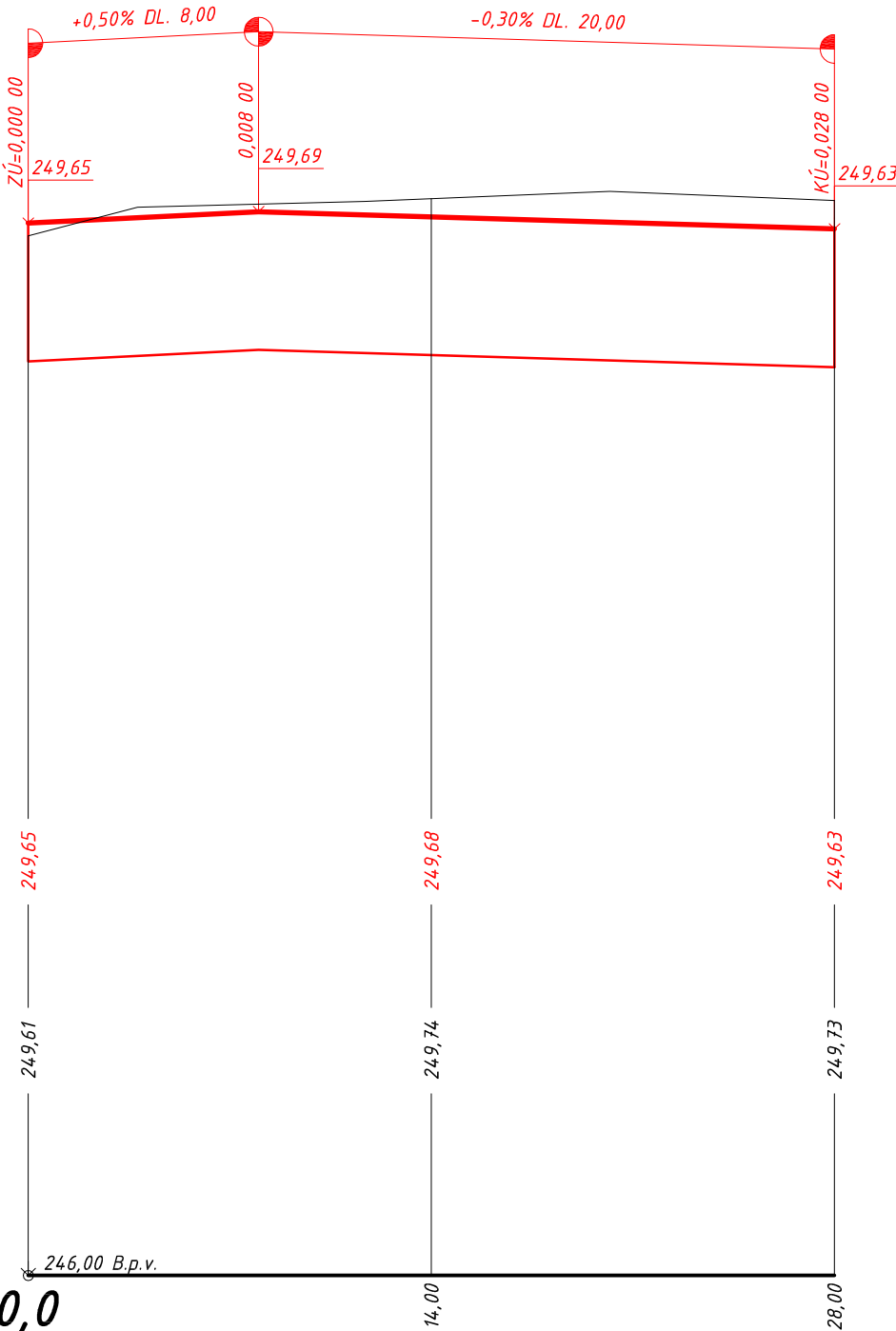
zatravněný terén
Kateřinky u Opavy

PODÉLNÝ PROFIL 1:250/25  
větev "C"

← větev "A" →

← větev "B" →

SKLONOVÉ POMĚRY




KÓTY NIVELETY

KÓTY TERÉNU

SROVNÁVACÍ ROVINA  
STANIČENÍ

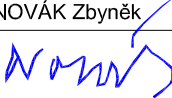
VZDÁLENOST PŘÍČNÝCH ŘEZŮ (m)

SMĚROVÉ POMĚRY



101

projektová dokumentace pro provádění stavby dle přílohy č. 6 k vyhlášce č. 146/2008 Sb., ve znění vyhlášky č. 251/2018 Sb.

Změny	c				Datum		Podpis	
	b							
	a							
Navrhl / vypracoval		Zodp. projektant		Techn. kontrola		ZHOTOVITEL		
Ing. NOVÁK Zbyněk		Ing. NOVÁK Zbyněk		Ing. NOVÁK Zbyněk		<b>Ing. Zbyněk NOVÁK</b> <i>projektová činnost ve výstavbě</i> Čajkovského 1595/49, 7 4 6 0 1 O P A V A ☎ +420 724 338 616 ✉ info@projekty-novak.cz www.projekty-novak.cz		
podpis :		podpis : 		podpis :				
Obec : OPAVA		Kraj : MORAVSKOSLEZSKÝ		Formát		2 A4		
Objednatel : STATUTÁRNÍ MĚSTO OPAVA, Horní náměstí 382/69, 746 01 Opava				Datum		03/2024		
Akce : Kateřinky - Partyzánská - parkoviště		<b>SO 101 - Komunikace a zpevněné plochy</b>		Čís. zakázky		22-19-PDPS		
Příloha :				PODÉLNÝ PROFIL - větev "C"		Stupeň : PDPS		Souprava :
						Měřítko : 1 : 250 / 25		
				Příloha č. : 101-05				